

Investor:
Správa železnic, státní organizace

Dlážděná 1003/7
11000 Praha

Vaše značka:

Číslo jednací: **VAK/aveti/2023/1122**

Vyřizuje: **systém AVETI**

Telefon:

E-mail: **info@geovap.cz**

Žadatel:

Signal Projekt s.r.o.
Stanislava Sedláčková
Videňská 546/55
63900 Brno

Název akce: Oprava PZZ v km 25,452 trati Havlíčkův Brod – Rosice n.L.

Důvod akce / žádosti: **Vyjádření k existenci sítí (zjištění sítí)**

Zájmové území

Obec: **Ždírec nad Doubravou, Sobiňov**
Katastr: **Horní Studenec, Sobiňov, Ždírec nad Doubravou**
Datum vydání vyjádření: **08.08.2023**
Platnost tohoto vyjádření: **08.08.2024 (12 měsíců)**

V dané lokalitě se **nachází** vodohospodářské inženýrské sítě a vodohospodářské zařízení ve správě společnosti Vodovody a kanalizace Havlíčkův Brod, a.s. - viz přiložená situace.

V případě požadavku o zaslání průběhu inženýrských sítí ve správě společnosti Vodovody a kanalizace Havlíčkův Brod, a.s. **ve formátu DGN** je nutno zažádat e-mailem: **havlova@vakhb.cz** nebo **vlasakova@vakhb.cz**.

Upozorňujeme, že průběhy vedení sítí jsou orientační, stejně jako podkladová mapa v přiloženém snímku, která má rovněž pouze informativní charakter. Vyjádření je platné pouze pro zájmové území určené a vyznačené žadatelem a má pouze informativní charakter.

Případné nadmořské výšky uvedené v situaci jsou pouze orientační a VAK HB za ně nenese zodpovědnost.

Upozorňujeme, že se v uvedeném území mohou nacházet vodovodní a kanalizační přípojky, které jsou v majetku vlastníků napojených nemovitostí. K sítím, které nejsou ve správě společnosti Vodovody a kanalizace Havlíčkův Brod, a.s., a mohou se nacházet v uvedené lokalitě, vydává vyjádření jeho vlastník nebo provozovatel.

Vyjádření k existenci sítí není souhlas se stavbou, s napojením na infrastrukturu v naší správě, ani vyjádření k projektové dokumentaci. **Vyjádření k existenci sítí neslouží jako souhlas s projektovou dokumentací, ani pro účely jednání se stavebním úřadem.** Zpracovaná projektová dokumentace nám musí být v jednotlivých stupních předložena k odsouhlasení a musí být k ní vydáno naše vyjádření.

Při návrhu a provádění požadujeme při křížení a souběhu s jinými inženýrskými sítěmi dodržet předepsané odstupové vzdálenosti dle ČSN 73 6005 – Prostorové uspořádání sítí technického vybavení.

Na vodovodní řady a kanalizační stoky se dle § 23 zákona č. 274/2001 Sb. o vodovodech a kanalizacích ve znění pozdějších předpisů vztahuje ochranné pásmo, které je vymezeno vodorovnou vzdáleností od vnějšího líce stěny potrubí na obě strany, a to 1,5 m u vodovodních řadů a kanalizačních stok průměru 500 mm včetně a 2,5 m u vodovodních řadů a kanalizačních stok nad průměr 500 mm. V ochranném pásmu vodovodního řadu nebo kanalizační stoky je možné:

- a) provádět zemní práce, stavby, umísťovat konstrukce nebo jiná podobná zařízení či provádět činnosti, které omezují přístup k vodovodnímu řadu nebo kanalizační stoce nebo které by mohly ohrozit jejich technický stav nebo plynulé provozování,
 - b) vysazovat trvalé porosty,
 - c) provádět skládky mimo skládek jakéhokoliv odpadu,
 - d) provádět terénní úpravy,
- jen s písemným souhlasem vlastníka vodovodu nebo kanalizace, popřípadě provozovatele.

Společnost Vodovody a kanalizace Havlíčkův Brod, a.s. je správcem **veřejného osvětlení ve městě Chotěboř** a v těchto jeho místních částech: Bílek, Dobkov, Hájek, Klouzovy, Počátky, Příjemky, Rankov, Střížov, Svinný. O vyjádření k existenci veřejného osvětlení je nutno požádat samostatně e-mailem. Kontaktní osoba p. Pavlas, e-mail: pavlas@vakhb.cz.

Před zahájením prací na **odstranění havárie jiné inženýrské sítě** v ochranném pásmu vodovodu nebo kanalizace v naší správě musí být kontaktován dispečink společnosti Vodovody a kanalizace Havlíčkův Brod, a.s.:

Dispečink - provoz vodovodů tel. 737 306 632, 569 430 216

Dispečink - provoz kanalizací tel. 732 447 350, 569 425 112

Vyjádření k existenci sítí je generováno automatickým systémem.

Toto vyjádření pozbývá platnosti:

- uplynutím doby platnosti vyjádření
- změnou rozsahu vyznačeného území
- změnou účelu vyjádření uvedeného v žádosti

Přílohy:

počet příloh: 2

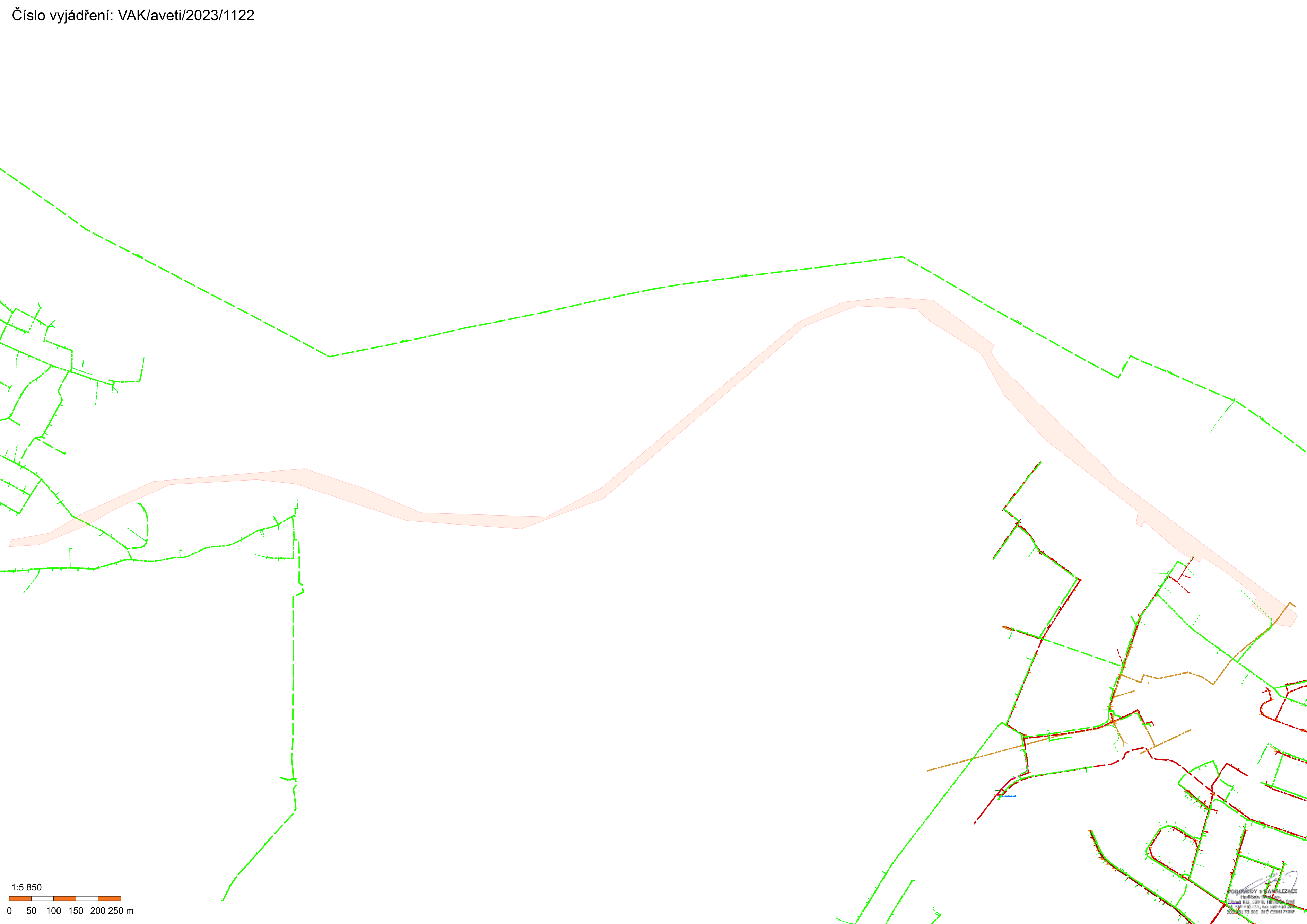
souborové přílohy:

- Vyjádření_53748_situace_54347.pdf (příloha vyjádření aveti)


















(SHA1: 7181b88dd13ef18f73ed0bfa698957cab3902f6)

- Legenda_inzenyrskych_siti.pdf (legenda/interní příloha)

(SHA1: de4264ac0a0ff8fc2d87c3a1b552d09add8d0acf)



LEGENDA INŽENÝRSKÝCH SÍTÍ

	Vodovod – geodeticky zaměřený
	Vodovod – orientační zákres dle povrchových znaků
	Vodovod – orientační zákres
	Naznačení vodovodní přípojky - orientační zákres
	Splašková kanalizace – geodeticky zaměřená
	Splašková kanalizace – orientační zákres dle povrchových znaků
	Splašková kanalizace – orientační zákres
	Naznačení splaškové kanalizační přípojky - orientační zákres
	Jednotná kanalizace – geodeticky zaměřená
	Jednotná kanalizace – orientační zákres dle povrchových znaků
	Jednotná kanalizace – orientační zákres
	Naznačení jednotné kanalizační přípojky - orientační zákres
	Dešťová kanalizace – geodeticky zaměřená (není ve správě Vak HB)
	Dešťová kanalizace – orientační zákres dle povrchových znaků (není ve správě Vak HB)
	Dešťová kanalizace – orientační zákres (není ve správě Vak HB)
	Naznačení dešťové kanalizační přípojky - orientační zákres (není ve správě Vak HB)
	Elektrické vedení Vak HB